

NÁZEV ŠKOLY: ZŠ a MŠ J. A. Komenského Nivnice

AUTOR: Mgr. Jitka Jančová

NÁZEV: VY_32_INOVACE_18_24_ ČESKÁ REPUBLIKA

TEMA: Česká republika

ČÍSLO PROJEKTU: CZ.1.07/1.4.00/21.2095



evropský
sociální
fond v ČR



EVROPSKÁ UNIE



MINISTERSTVO ŠKOLSTVÍ,
MLÁDEŽE A TĚLOVÝCHOVY



OP Vzdělávání
pro konkurenceschopnost

INVESTICE DO ROZVOJE VZDĚLÁVÁNÍ

ANOTACE

Materiál

Česká republika

Vzdělávací obor

Vlastivěda

Tematický okruh

Místo, kde žijeme

Anotace

Materiál slouží k zopakování učiva o naší zemi. Děti využijí své nové vědomosti o našich susedech a prohloubí si znalosti o své vlasti. Při poslechu hymny a spuštění obrázků z různých koutů naší vlasti, zkusí daná místa poznat. Po ukončení poslechu doplní prezentaci vlastními zážitky.

Očekávaný výstup

Žák: - vyhledá na mapě Českou republiku

- charakterizuje vybraný stát

- pojmenuje sousední státy

Druh učebního materiálu

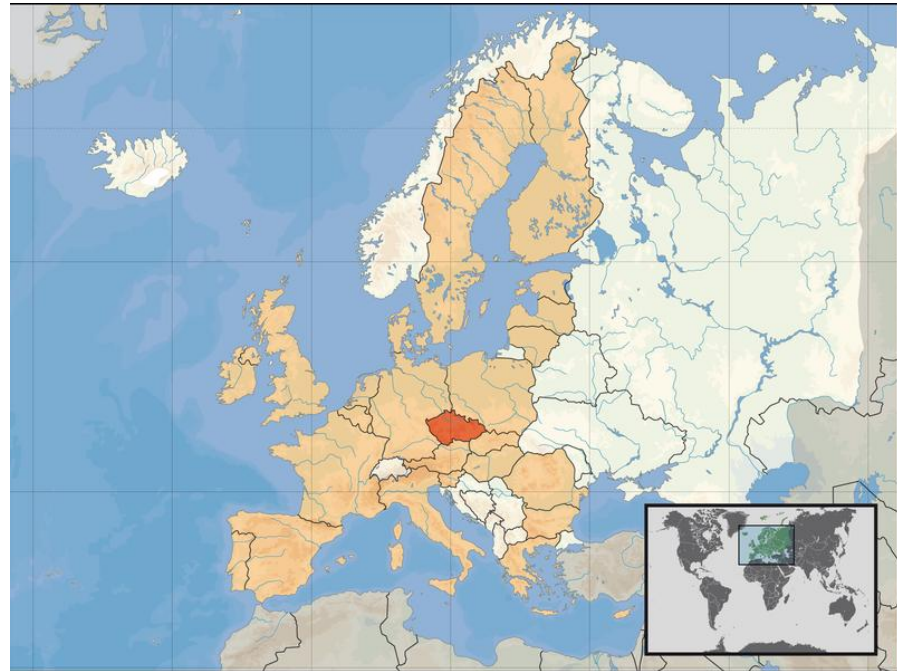
Prezentace

Stupeň a typ vzdělávání

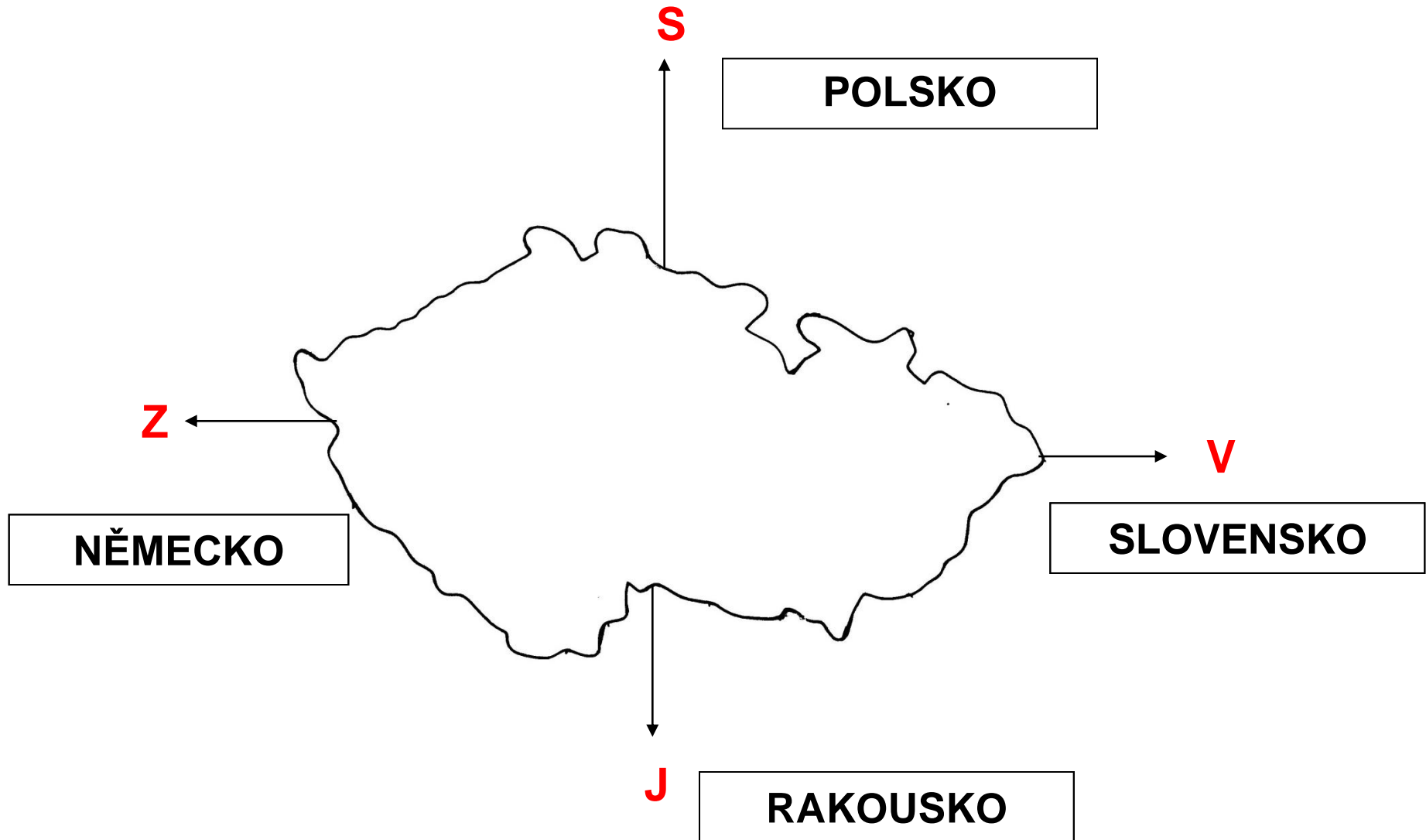
Základní vzdělávání – první stupeň, 5. třída

ČESKÁ REPUBLIKA

- Leží ve střední Evropě.
- Je to **vnitrozemský stát** (nemá přímý přístup k moři).
- Vznikla 1. ledna 1993.
- Má přibližně 10 milionů obyvatel.
- Hlavní město je **Praha** – sídlí zde prezident, vláda a různá ministerstva.
- Úřední jazyk je **čeština**.



SOUSEDNÍ STÁTY



STÁTNÍ SYMBOLY

- vyjadřují svobodu a samostatnost státu


➤ Státní znak



➤ Státní vlajka




➤ Státní pečeť



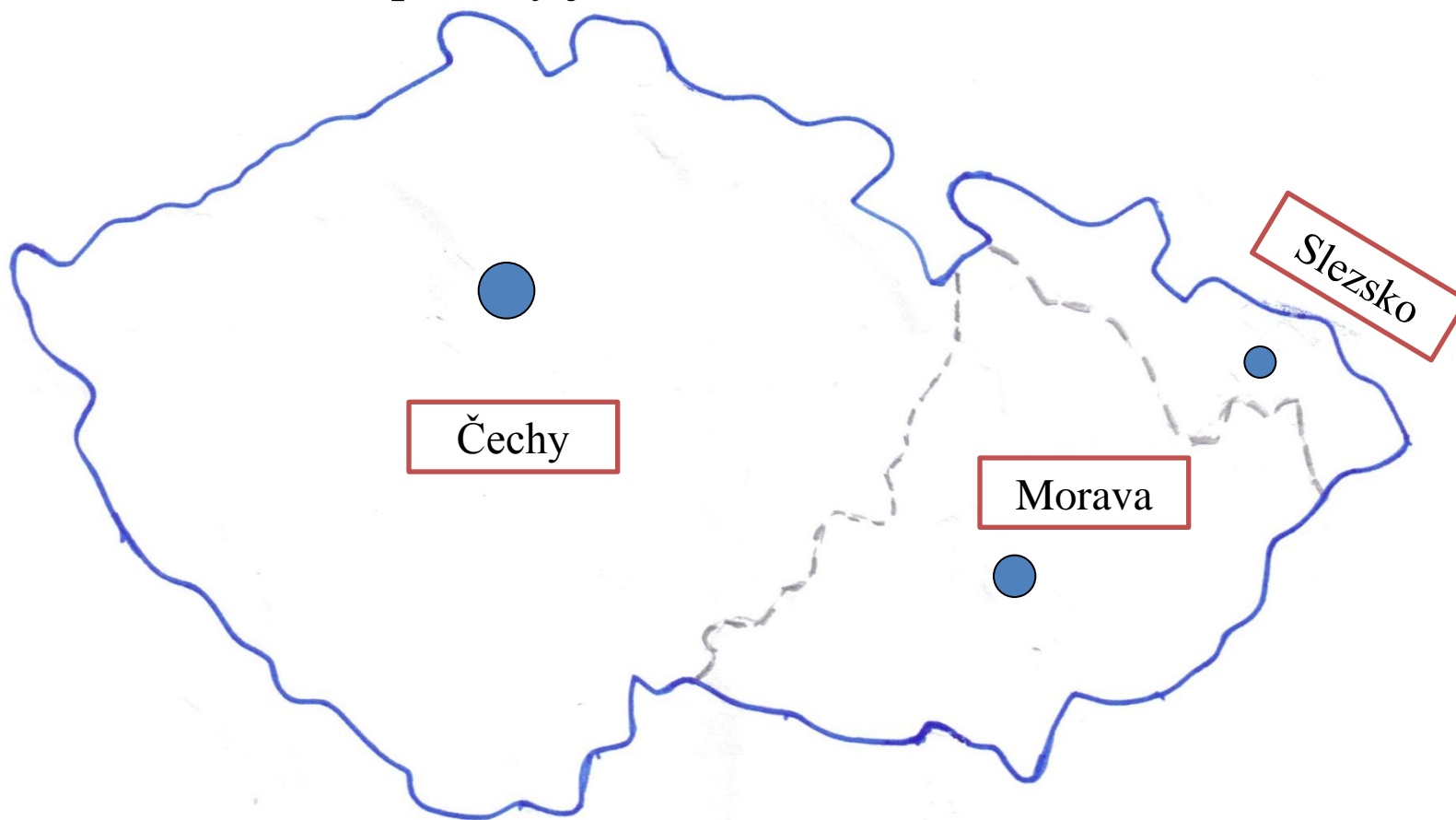
➤ Státní hymna

- text: J. K. Tyl
- hudba: Fr. Škroup



Rozdělení České republiky

- Území České republiky je rozděleno na:



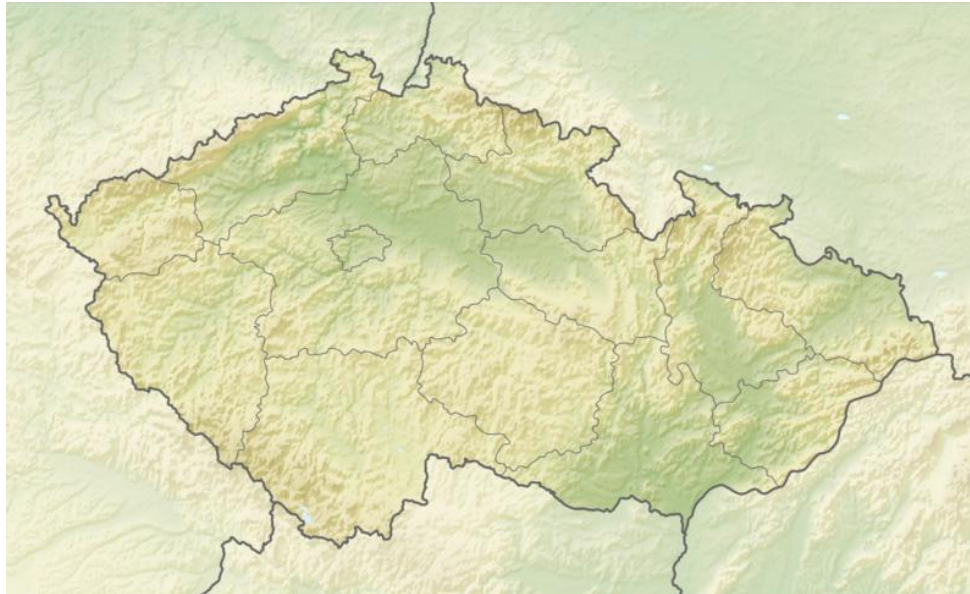
Obyvatelstvo ČR

- Většinu tvoří Češi, Moravané a Slezané- mluví česky.
- Zbytek jsou národnostní menšiny: Poláci, Slováci, Romové, Ukrajinci, Maďaři,.... – hovoří svým jazykem, mají svou kulturu, tradice.



Povrch ČR

- Povrch většiny ČR tvoří **pahorkatiny** a **vysočiny**.
- **Nížiny** se rozkládají při dolních a středních tocích velkých řek.
- Státní hranici lemují převážně **hory**.
- Tvoří přirozenou hranici naší země – **pohraniční pohoří**.



Kraje České republiky

- Území ČR se dělí do **14 krajů**.
- Každý kraj má své **krajské město** a **krajský úřad**.
- Menší města spravují **obecní úřady** (starosta + obecní zastupitelstvo).
- Města spravují **městské úřady** (starosta + městské zastupitelstvo).
- Velká (statutární) města zajišťuje **magistrát (primátor)** a **úřady městských částí**.



PRAHA

- Hlavní město ČR.
- Má přes 1 milion obyvatel.
- Protéká jí řeka Vltava.
- Největší dopravní uzel ČR.



Česká nej...

- Největší město – Praha (1 204 953 obyvatel)
- Nejvyšší hora ČR – Sněžka 1 602 m n. m. (Krkonoše)
- Nejvyšší hora Moravy – Praděd 1 491 m n. m. (Jeseníky)
- Největrnější hora – Milešovka 837 m n. m. (České středohoří)
- Nejdelší řeka – Vltava (433 m)
- Největší přehrada – Lipno (plocha 4 870 ha)
- Největší jezero – Černé jezero (plocha 18,4 ha)
- Největší rybník – Rožmberk (plocha 489 ha)
- Nejteplejší minerální pramen – Vřídlo (Karlovy Vary, 72°C)
- Nejvyšší trvale osídlené místo – tel.vysílač na Pradědu

CITACE

- Ilustrace: www.office.microsoft.com
- ZIRLAND, Otto. *Http://cs.wikipedia.org* [online]. 7. 2. 2006, 23:37 [cit. 2012-04-03]. Soubor:Seal of the Czech Republic.png. Dostupné z WWW: <http://encyclopedia.hougar.com/article.php?a=Soubor:EU_location_ALL.PNG&lang=cs>.
- RAVIC, Otto. *Http://cs.wikipedia.org* [online]. 31. 1. 2009, 15:18 [cit. 2012-04-03]. Soubor:EU location ALL.PNG. Dostupné z WWW: <http://cs.wikipedia.org/wiki/Soubor:Seal_of_the_Czech_Republic.png>.
- TLUŠŤA, Otto. *Http://cs.wikipedia.org* [online]. 26. 10. 2009, 18:43 [cit. 2012-04-03]. Soubor:Coat of arms of the Czech Republic.svg. Dostupné z WWW: <http://cs.wikipedia.org/wiki/Soubor:Coat_of_arms_of_the_Czech_Republic.svg>.
- ALKARI, Otto. *Http://cs.wikipedia.org* [online]. 20. 9. 2011, 20:43 [cit. 2012-04-03]. Soubor:Flag of the Czech Republic.svg. Dostupné z WWW: <http://cs.wikipedia.org/wiki/Soubor:Flag_of_the_Czech_Republic.svg>.
- JIALIANGGAO, Otto. *Http://cs.wikipedia.org* [online]. 15. 6. 2007, 03:21 [cit. 2012-04-03]. Soubor:Khamoro Roma Festival 2007 Prague.jpg. Dostupné z WWW: <http://cs.wikipedia.org/wiki/Soubor:Khamoro_Roma_Festival_2007_Prague.jpg>.

CITACE

- Ilustrace: archiv autora
- MILLENIUM187, Otto. *Http://cs.wikipedia.org* [online]. 15. 9. 2011, 22:49 [cit. 2012-04-03]. Soubor:Czech Rep. - Bohemia, Moravia and Silesia III.png. Dostupné z WWW:
<http://cs.wikipedia.org/wiki/Soubor:Czech_Rep._-_Bohemia,_Moravia_and_Silesia_III.png>.
- ВИКТОР,В., Otto. *Http://cs.wikipedia.org* [online]. 28. 8. 2010, 11:53 [cit. 2012-04-03]. Soubor:Relief Map of Czech Republic.png. Dostupné z WWW:
<http://cs.wikipedia.org/wiki/Soubor:Relief_Map_of_Czech_Republic.png._-_Bohemia,_Moravia_and_Silesia_III.png>.